







— HRANICE OBCE  
— ZÁJMOVÁ OBLAST



Všecké informace na tomto výkrese jsou duševním vlastnictvím Ing. Davida Klimšy, jejich použití nebo odevzdání třetí osobě je možné pouze s písemným souhlasem autora.

Zodpovědná osoba	Kontroloval	Vypracoval	 <b>Ing. David Klimša</b> projekční činnost Prostřední Bludovice 133 739 37 Horní Bludovice e-mail: davidklimsa@seznam.cz tel.: +420 732 539 760	
Ing. David Klimša	Ing. Miroslav Skupník	Ing. David Klimša		
				
Razítko, podpis	Název projektové dokumentace <b>Úprava, rekonstrukce nebo vybudování zpevněných ploch pro stanoviště kontejnerů na území statutárního města Frýdek-Místek - Na Vyhliďce 442</b>		Formát	A4
	Název stavebního objektu <b>Situační výkresy</b>		Datum	leden/2025
	Název výkresu <b>Situační výkres širších vztahů</b>		Stupeň	ZSPD
Autorizovaný inženýr ČKAIT 1103927 Ing. David Klimša			č. zakázky	DK11/2022
			Měřítko	č. výkresu
		-		C.1